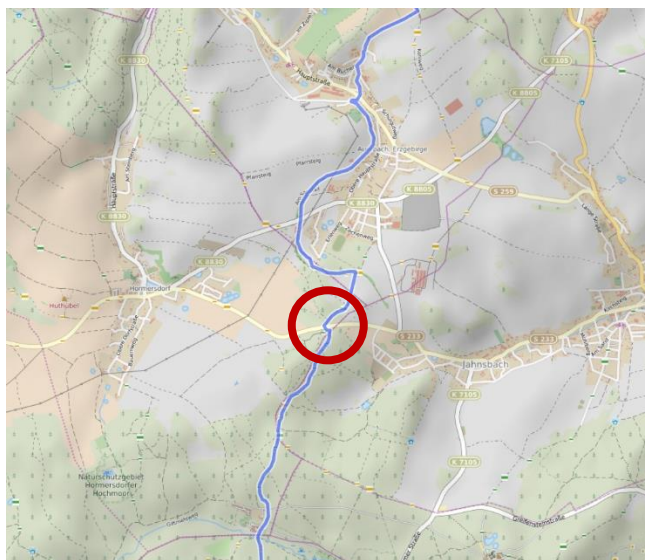
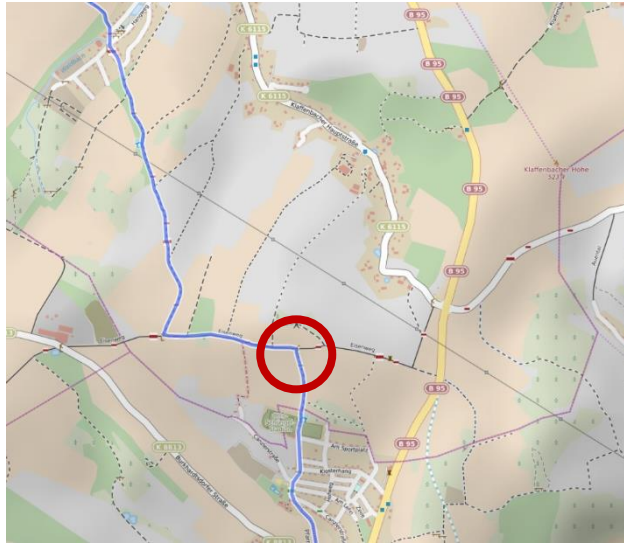


MÖGLICHE ZUSCHAUERPUNKTE

EISENWEG

50.746076
12.919132

Anfahrt über Klaffenbacher
Hauptstraße Richtung
Burkhardtsdorf



VP 1 STRASSENQUERUNG S233 ZWISCHEN JAHNSBACH UND HORMERSDORF (THUMER STR.)

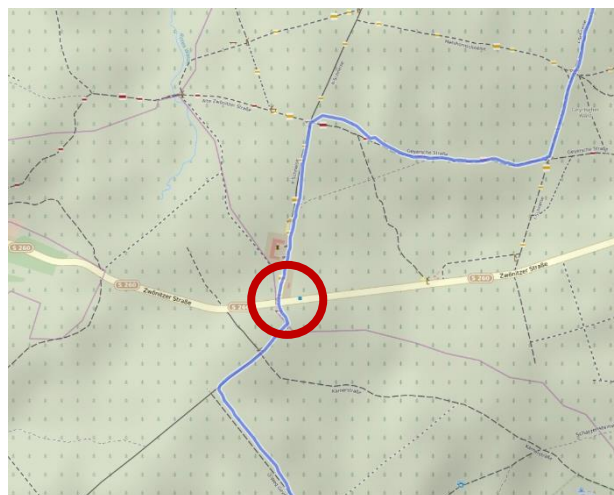
50.668281
12.907674

Anfahrt über Burkhardtsdorf, Auerbach,
Jahnsbach weiter Ri. Hormersdorf (links
Verpflegung, 50m weiter Parkplatz)

FERNSEHTURM GEYER

50.620972
12.870504

über Jahnsbach, Greifensteine, Geyer weiter
Ri. Zwönitz (rechts Parkplatz zum
Fernsehturm)





VP2
STRABENQUERUNG S222 ELTERLEIN

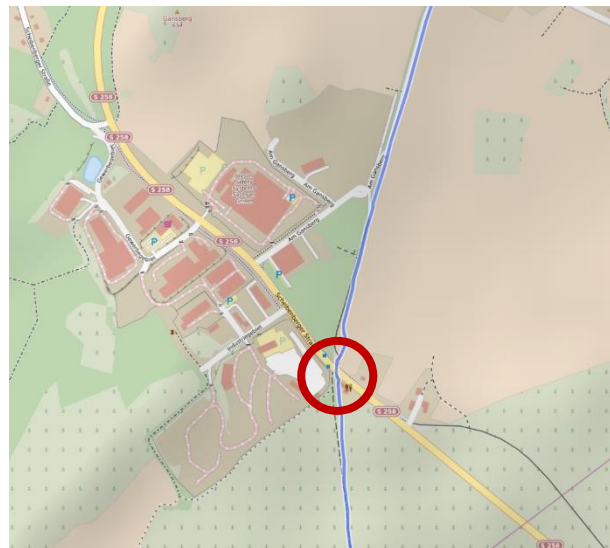
50.588724
12.885897

über Geyer Ri. Elterlein, nach Schwarzen Teich,
links Verpflegung und kleine Parkmöglichkeit

GASTHOF JÄGERSRUH

50.564959
12.891001

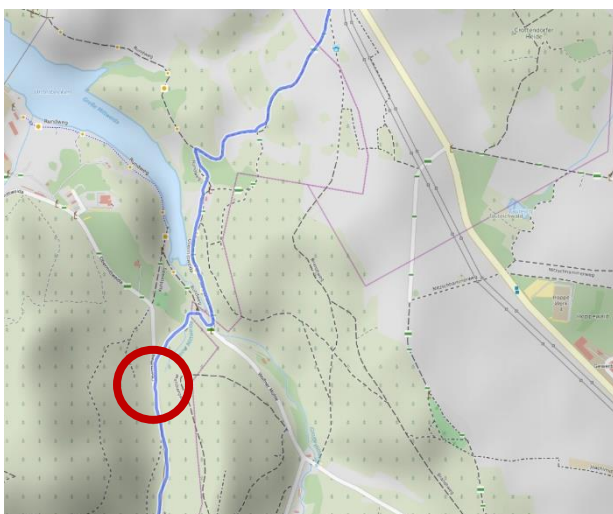
Ri Elterlein, links auf S258 Ri Scheibenberg,
rechter Hand Waldgasthof Jägersruh



VP 3
WENDESTELLE OBERMITTWEIDA,
UNTERBECKEN MARKERSBACH

50.504924
12.894044

über Scheibenberg, Crottendorf zum
Unterbecken (Joachimsthaler Str., Crottendorfer
Str., Obermittweida)



ZIEL: FICHELBERGHAUS (BITTE UNTEREN PARKPLATZ NUTZEN)